


ZEICHENERKLÄRUNG

ART DER BAULICHEN NUTZUNG

EINGESCHRÄNKT



EINGESCHRÄNKTES GEWERBEGEBIET gem § 8 BauNVO

MASS DER BAULICHEN NUTZUNG

0,8

GRUNDFLÄCHENZAHL

1,6

GESCHOSSFLÄCHENZAHL

max. H

MAXIMALE GEBÄUDEHÖHE (AUF MEERESHÖHE BEZOGEN)

BAUWEISE, BAUGRENZE

a

ABWEICHENDE BAUWEISE IM SINNE DER OFFENEN BAUWEISE
JEDOCH GEBÄUDELÄNGEN ÜBER 50 m ZULÄSSIG



BAUGRENZE

SONSTIGE PLANZEICHEN



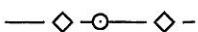
VON SICHTBEHINDERNDER NUTZUNG ÜBER 0,80 m HÖHE
FREIZUHALTENDE FLÄCHE



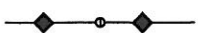
VON BAULICHEN ANLAGEN FREIZUHALTENDER
SCHUTZSTREIFEN ENTLANG DER KREISSTRASSE 5907



GRENZE DES RÄUMLICHEN GELTUNGSBEREICHES



UNTERIRDISCHE VER- UND ENTSORGUNGSLEITUNGEN



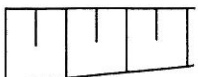
OBERIRDISCHE VERSORGUNGSLEITUNGEN



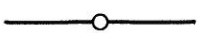
BEREICH OHNE EIN- und AUSFAHRT



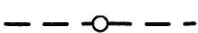
EINFAHRTBEREICH



BESTEHENDE BÖSCHUNG



GRENZEN GEMÄSS VERMESSUNGSAMT RECHTLICH GÜLTIG




GRENZEN GEMÄSS FLURBEREINIGUNG ÖRTLICH GÜLTIG

1160

FLURSTÜCKSNUMMER GEMÄSS VERMESSUNGSAMT

(9011)

FLURSTÜCKSNUMMER GEMÄSS FLURBEREINIGUNG



HÖHENSCHICHTLINIE

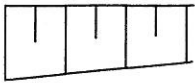


VERSICKERUNGSFLÄCHE FÜR OBERFLÄCHENWASSER

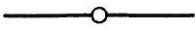


OFFENE GRABENMULDE FÜR REGENWASSER

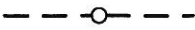
EINFABRTBEREICH



BESTEHENDE BÖSCHUNG



GRENZEN GEMÄSS VERMESSUNGSAMT RECHTLICH GÜLTIG




GRENZEN GEMÄSS FLURBEREINIGUNG ÖRTLICH GÜLTIG

1160

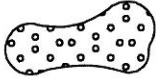
FLURSTÜCKSNUMMER GEMÄSS VERMESSUNGSAMT

(9011)

FLURSTÜCKSNUMMER GEMÄSS FLURBEREINIGUNG



HÖHENSCHICHTLINIE



VERSICKERUNGSFLÄCHE FÜR OBERFLÄCHENWASSER



OFFENE GRABENMULDE FÜR REGENWASSER



PFLANZBINDUNG privat ANPFLANZEN VON BÄUMEN 1. ORDNUNG gem. Ziffer 2.11.2



BESTEHENDE BÄUME

ANLAGE 1

VERFAHRENSVERMERKE

AUFSTELLUNGSBESCHLUSS AM: 13. Okt. 1998

BÜRGERBETEILIGUNG AM: 27. Okt. 1998

OFFENLEGUNG DES ENTWURFES VOM: 8. Mai 2000 - 9. Juni 2000

VERFAHRENSVERMERKE

AUFSTELLUNGSBESCHLUSS AM: 13. Okt. 1998

BÜRGERBETEILIGUNG AM: 27. Okt. 1998

OFFENLEGUNG DES ENTWURFES VOM: - 8. Mai 2000 - - 9. Juni 2000

SATZUNGSBESCHLUSS AM: 20. Juni 2000


ORTSÜBLICHE BEKANNTMACHUNG
DES SATZUNGSBESCHLUSSES AM: - 7. Sep. 2000

RECHTSKRÄFTIG AM: - 8. Sep. 2000

GEMÄSS BAUNUTZUNGSVERORDNUNG
IN DER NEUESTEN FASSUNG

AUSGEFERTIGT:
DENKINGEN, DEN - 5. Sep. 2000
BÜRGERMEISTER




(WUHRER)

GEMEINDE: DENKINGEN
LANDKREIS: TUTTLINGEN

BEBAUUNGSPLAN HÜTTENTAL

M. 1:500



Rottweiler Ing.- und Planungs-Büro
Stadionstraße 27, 78628 Rottweil
Tel. 0741/13335 + 12650



ROTTWEILER ING.- UND PLANUNGSBÜRO
W.BLUST DIPL.-ING. (FH) / M.RATHGEB DIPL.-ING.
STADIONSTRASSE 27 | Telefon: 0741 / 13335 + 12650
78628 ROTTWEIL | Telefax: 0741 / 12240